



# **Can air rescue save „the golden hour“ at high altitude?**

## **Rescues in the HIMALAYAS 2005 - 2010**

---

Air Zermatt AG <sup>1</sup>  
Rettungsstation Zermatt <sup>2</sup>



Kuhistoni Badakhshon

Northern Areas

**Nanga Parbat**

★ Kabul

North West Frontier

★ Islamabad

Jammu & Kashmir

Map Data © 2010, AND  
© 2010 Europa Technologies  
US Dept of State Geographer  
© 2010 Google

Himachal Pradesh

(Shiquanhe) Ngari

Google

35°11'10.83" N 74°31'04.29" E Höhe 0 m

Sichthöhe 1011.04 km

# Nanga Parbat, Pakistan, Aug. 6th 2005

Can YOU help Tomaz Humar? Plea for help from Nanga Parbat!











# Zermatt, Switzerland, Nov. 2005











# Langtang Lirung

Mahendranagar  
Dhangadhi

Pokhara

Lekhnath

Bharatpur

Kathmandu

Bhairahawa

Itahari

Uttar Pradesh


Bihar

© 2010 Google  
© 2010 Europa Technologies  
US Dept of State Geographer  
Image © 2010 TerraMetrics  
28°18'01.90" N 84°15'44.18" E Höhe 0 m

© 2009 Google  
Sichthöhe 832.36 km

# Langtang Lirung, Nepal, Nov. 11th 2009

Our friend Tomaz is stocked again. You think you can get him down from 6`000 meters?





12-11-2009

Salman Bin Jassim  
Group of Cos. Ltd.













14-11-2009

# Zermatt, Switzerland, March 2010

Observation Training!

Travel Daily™  
First with the news ASIA 

---

**Nepal's Fishtail Air gets Alpine training**









Mahendranagar  
Dhangadhi

Pokhara  
Lekhnath

Bharatpur  
Kathmandu

Bhairahawa

Itahari

Shiga

(Thim)


Uttar Pradesh

Bihar

© 2010 Google  
© 2010 Europa Technologies  
US Dept of State Geographer  
Image © 2010 TerraMetrics  
28°18'01.90" N 84°15'44.18" E Höhe 0 m

© 2009 Google  
Sichthöhe 832.36 km

# Kathmandu, Nepal, April 24th 2010















# Manaslu, Nepal, April 26th 2010












































# Annapurna, Nepal, April 29th 2010







● **Tolo Calafat**

Tras llegar a la cumbre, e iniciar la bajada con un agotamiento extremo, le fallaron las fuerzas y afectado por un edema cerebral y no pudo conseguir bajar hasta el Campo 4.

**Campo 4**

- **Juanito Oiarzabal y Carlos Pauner** tienen congelación y ceguera temporal por la ventisca. No tienen fuerzas para subir a por Tolo.
- **Horia Colibasanu** está menos cansado, espera con ellos.

**Campo Base**

- **Jorge Egotxeaga**, médico. Podría subir a atenderle, pero tardaría varios días en llegar.
- **Martín Ramos** serviría de apoyo.

**ANNAPURNA**  
8.091 m

7.600 m

Campo 4  
7.100 m

CARA NORTE

Campo 3  
6.500 m

Campo 2  
5.700 m

Glaciar de la Hoz

Ruta francesa

Glaciar

Campo 1  
(Campo Base)  
4.800 m

● **Un Sherpa** del equipo subió con un saco, oxígeno y alimentos para el montañero.

● **El equipo coreano** estaba bajando de la cumbre. Los sherpas no aceptaron volver atrás para ayudar a Tolo por falta de fuerzas.

● **Helicóptero de rescate:** no pudo subir por el mal tiempo.



